



**КОМИТЕТ ИМУЩЕСТВЕННЫХ ОТНОШЕНИЙ  
АДМИНИСТРАЦИИ ПЕРМСКОГО МУНИЦИПАЛЬНОГО РАЙОНА**

**РЕШЕНИЕ**

о размещении объектов № 12

Пермский край  
Пермский район

19.01.2021

Комитет имущественных отношений администрации Пермского муниципального района разрешает Открытому акционерному обществу «Межрегиональная распределительная сетевая компания Урала» (ИНН 6671163413, ОГРН 1056604000970, почтовый адрес: 614016, г. Пермь, ул. Инженерная, 17)

размещение объекта: «Реконструкция ВЛ 0,4 кВ № 1 от ТП-63488, входящей в ЭСК Горка».

на землях государственная собственность на которые не разграничена

на срок бессрочно.

Местоположение: Пермский край, Пермский район, Лобановское с/п, д. Клестята.

Приложение: схема предполагаемых к использованию земель или земельных участков.

Председатель комитета  
имущественных отношений администрации  
Пермского муниципального района

(подпись, печать)

Г.В. Мюресов








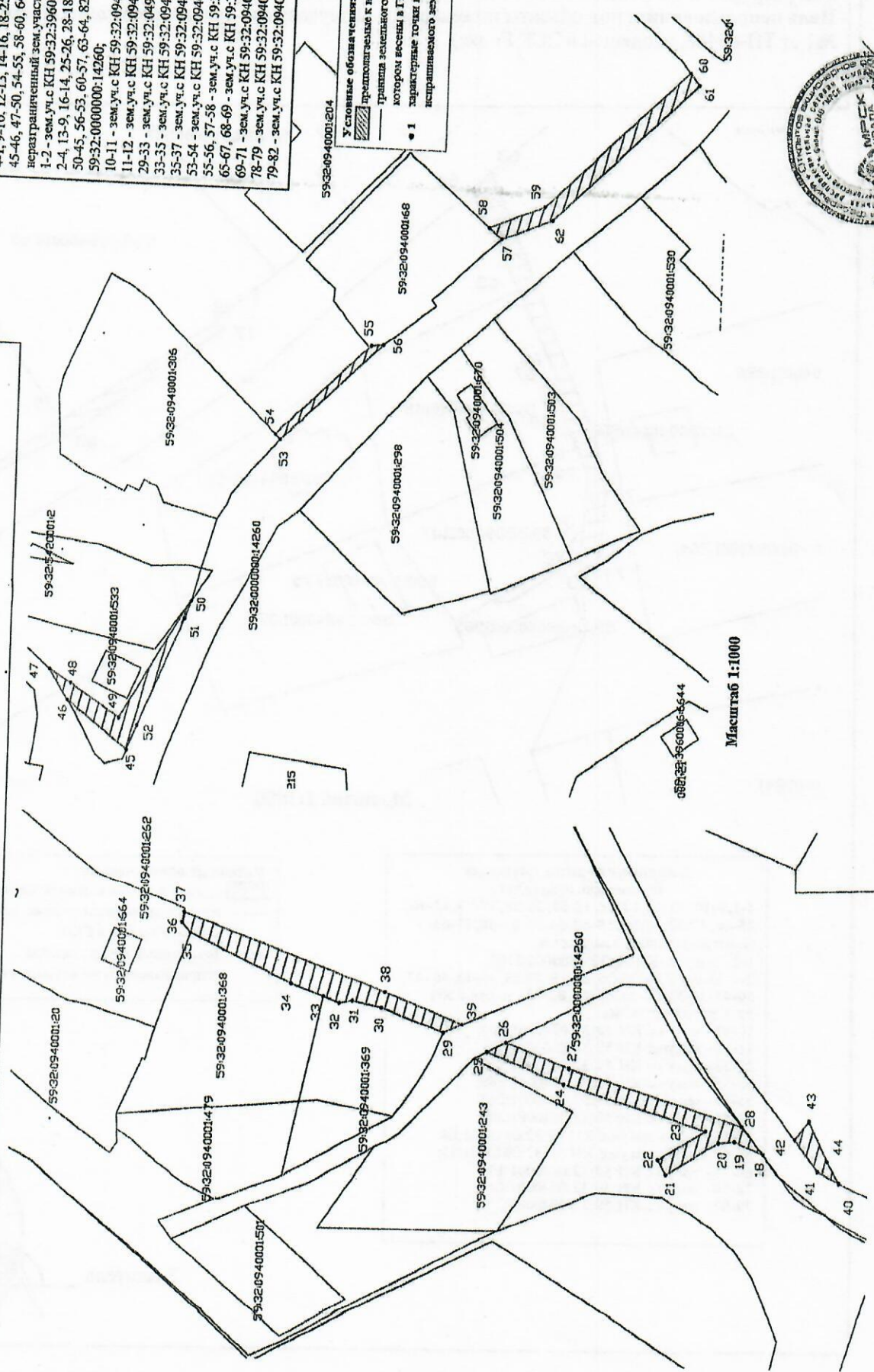
Приложение к решению № 12 от 19.01.2021

**Схема предлагаемых к использованию земель или части земельного участка**

Объект: «Реконструкция ВЛ 0,4 кВ №1 от ТП-63488, входящей в ЭСК Горка»  
 Местоположение: Пермский край, Пермский район, д. Клеветы.  
 Площадь земель или части земельного участка, кв.м.: 2241 (374+120+76+328+362+54+209+71+268+254+125)  
 Категория земель: Земли населенных пунктов  
 Вид разрешенного использования земельного участка:  
 Цель использования: под объекты инженерного оборудования электроснабжения (Реконструкция ВЛ 0,4 кВ №1 от ТП-63488, входящей в ЭСК Горка)

**Описание границ смежных земельных пользователей:**  
 4-1, 9-10, 12-13, 14-16, 18-23, 26-28, 37-39, 42-40, 45-46, 47-50, 54-55, 58-60, 64-65, 67-68, 71-63, - неразграниченный зем. участок  
 1-2 - зем.уч.с КН 59:32:0940001:5165;  
 2-4, 13-9, 16-14, 25-26, 28-18, 39-29, 40-42, 46-47, 50-45, 56-53, 60-57, 63-64, 82-78 - зем.уч.с КН 59:32:0000000:14260;  
 10-11 - зем.уч.с КН 59:32:0940001:209;  
 11-12 - зем.уч.с КН 59:32:0940001:22;  
 29-33 - зем.уч.с КН 59:32:0490001:369;  
 33-35 - зем.уч.с КН 59:32:0940001:368;  
 35-37 - зем.уч.с КН 59:32:0940001:262;  
 53-54 - зем.уч.с КН 59:32:0940001:306;  
 55-56, 57-58 - зем.уч.с КН 59:32:0940001:68;  
 65-67, 68-69 - зем.уч.с КН 59:32:0940001:17;  
 69-71 - зем.уч.с КН 59:32:0940001:15;  
 78-79 - зем.уч.с КН 59:32:0940001:663;  
 79-82 - зем.уч.с КН 59:32:0940001:276

**Условные обозначения:**  
 предполагаемые к использованию земли  
 границы земельного участка, сведения о котором внесены в ГКН  
 характерные точки границ испрашиваемого земельного участка

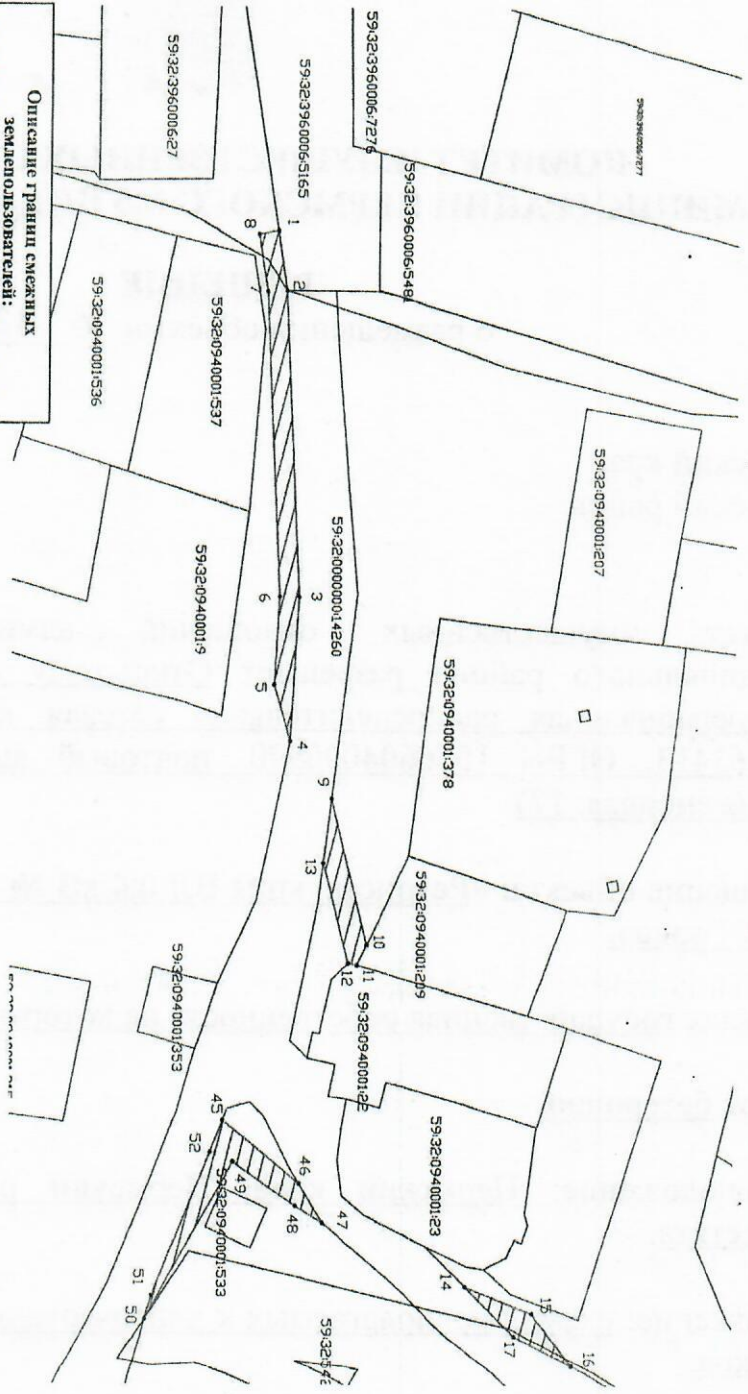


Заявитель: Е.В. Кузнецова



**Схема предполагаемых к использованию земель или части земельного участка**

**Объект:** «Реконструкция ВЛ 0,4 кВ №1 от ТП-63488, входящей в ЭСК Горка»  
**Местоположение:** Пермский край, Пермский район, д. Кестята.  
 Площадь земель или части земельного участка, кв.м.: 2241 (374+120+76+328+362+54+209+71+268+254+125)  
**Категория земель:** Земли населенных пунктов  
**Вид разрешенного использования земельного участка:** -  
**Цель использования:** под объекты инженерного оборудования (Реконструкция ВЛ 0,4 кВ №1 от ТП-63488, входящей в ЭСК Горка)



**Описание границ смежных земельных участков:**

- 4-1, 9-10, 12-13, 14-16, 18-25, 26-28, 37-39, 42-40, 45-46, 47-50, 54-55, 58-60, 64-65, 67-68, 71-63, - неразграниченный зем. участок
- 1-2 - зем.уч. с КН 59:32:0360006:5165;
- 2-4, 13-9, 16-14, 25-26, 28-18, 39-29, 40-42, 46-47, 50-45, 56-53, 60-57, 63-64, 82-78 - зем.уч. с КН 59:32:0000000:14260;
- 10-11 - зем.уч. с КН 59:32:0940001:209;
- 11-12 - зем.уч. с КН 59:32:0940001:22;
- 29-33 - зем.уч. с КН 59:32:0490001:369;
- 33-35 - зем.уч. с КН 59:32:0940001:368;
- 35-37 - зем.уч. с КН 59:32:0940001:262;
- 53-54 - зем.уч. с КН 59:32:0940001:306;
- 55-56, 57-58 - зем.уч. с КН 59:32:0940001:68;
- 65-67, 68-69 - зем.уч. с КН 59:32:0940001:15;
- 69-71 - зем.уч. с КН 59:32:0940001:17;
- 78-79 - зем.уч. с КН 59:32:0940001:663;
- 79-82 - зем.уч. с КН 59:32:0940001:276

**Масштаб 1:1000**

**Условные обозначения:**

- предполагаемые к использованию земли границы земельного участка, сведения о котором внесены в ГКН
- характерные точки границ испрашиваемого земельного участка

**Координаты характерных точек МСР-59**

№	X	Y	№	X	Y
1	500099,07	2237495,42	40	500170,83	223730,43
2	500101,00	2237507,00	41	500176,41	223723,16
3	500103,95	2237662,29	42	500182,53	223740,46
4	500102,26	223794,58	43	500178,83	2237744,80
5	500099,92	2237883,59	44	500173,94	2237753,47
6	500099,92	2237662,27	40	500170,83	2237750,43
7	500097,00	2237507,20			
8	500095,13	2237496,07	45	500088,78	2237668,13
1	500099,07	2237495,42	46	500104,64	2237680,23
			47	500109,65	2237687,93
9	500110,95	2237605,49	48	500103,90	2237684,67
10	500118,49	2237653,61	49	500091,01	2237676,12
11	500116,45	2237637,62	50	500072,89	2237704,66
12	500114,70	2237637,30	51	500074,27	2237702,11
13	500109,35	2237617,95	52	500086,27	2237674,33
9	500110,95	2237605,49	45	500088,78	2237668,13
14	500139,14	2237700,29	53	500050,30	2237748,23
14	500139,14	2237700,29	53	500050,30	2237748,23
18	500190,62	2237736,72	57	499992,12	2237801,00
19	500197,82	2237739,63	58	499995,62	2237803,90
20	500201,81	2237739,29	59	499980,95	2237809,85
21	500215,05	2237731,60	60	499945,46	2237845,59
22	500217,06	2237735,06	61	499940,93	2237842,49
23	500205,04	2237742,04	62	499978,74	2237806,43
24	500241,11	2237752,48	57	499992,12	2237801,00
25	500260,53	2237759,82			
26	500255,97	2237762,12	63	499923,33	2237847,08
27	500259,87	2237756,29	64	499920,33	2237850,24
28	500196,13	2237743,26	65	499900,54	2237842,18
18	500190,62	2237736,72	66	499884,30	2237835,21
			67	499883,65	2237836,45
29	500272,01	2237764,16	68	499878,89	2237834,61
30	500287,96	2237769,61	69	499871,20	2237831,76
31	500295,41	2237771,04	70	499866,38	2237829,97
32	500298,65	2237770,45	71	499856,28	2237830,61
33	500302,82	2237771,97	72	499850,62	2237831,09
34	500311,18	2237774,83	73	499848,14	2237830,88
35	500336,80	2237786,20	74	499848,56	2237837,91
36	500339,00	2237788,57	75	499862,20	2237836,82
37	500338,53	2237791,07	76	499873,81	2237828,83
38	500287,11	2237773,49	63	499923,33	2237847,08
39	500267,18	2237766,18			
29	500272,01	2237764,16	77	499893,10	2237893,55
			78	499894,48	2237894,63
79	499876,17	2237921,16			
80	499865,05	2237935,74			
81	499858,84	2237945,17			
82	499850,25	2237959,31			
83	499843,66	2237919,27			
77	499893,10	2237893,55			

Заявитель

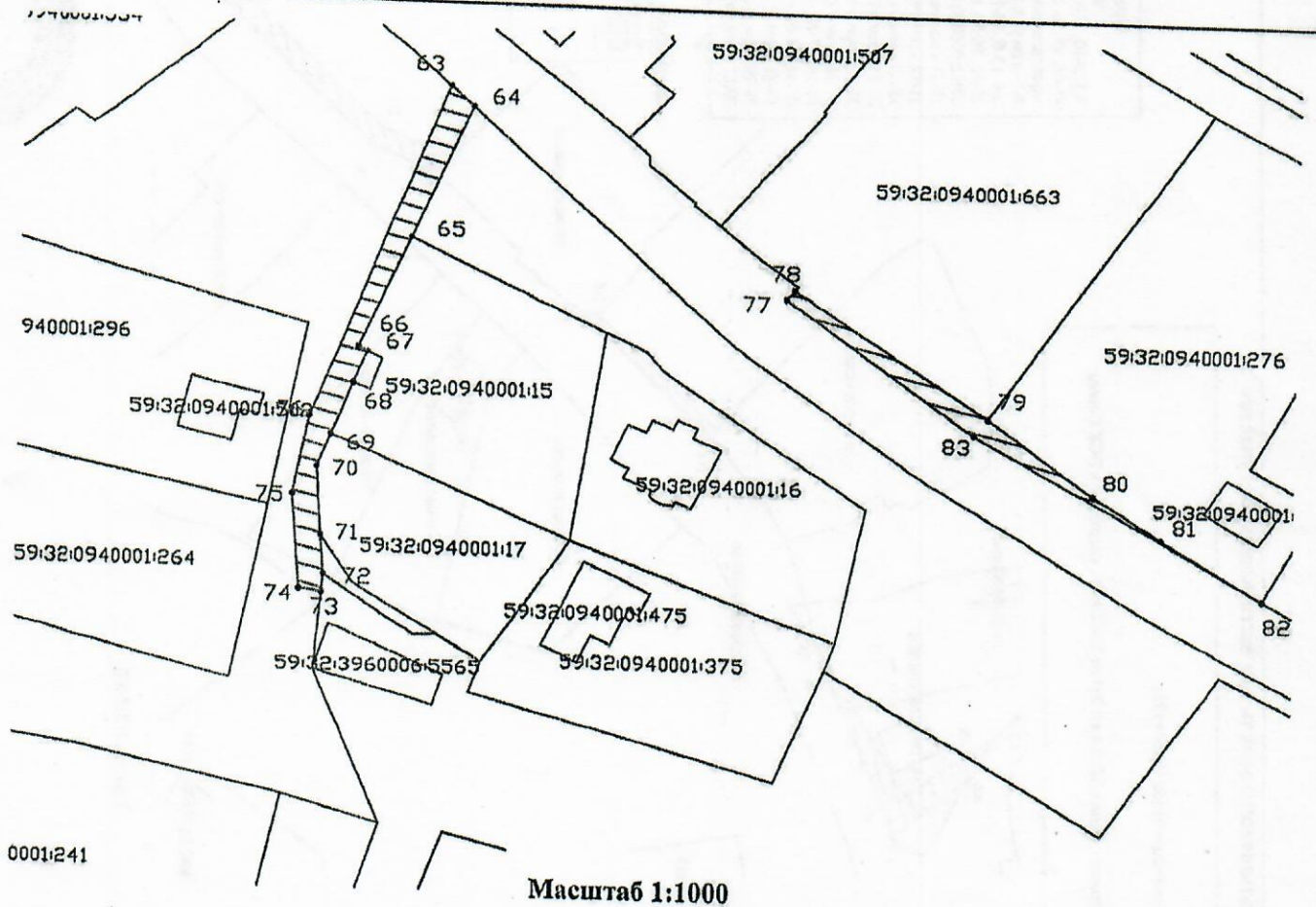


Е.В. Кудряшова






# Схема предполагаемых к использованию земель или части земельного участка

**Объект:** «Реконструкция ВЛ 0,4 кВ №1 от ТП-63488, входящей в ЭСК Горка»  
**Местоположение:** Пермский край, Пермский район, д. Клестята,  
**Площадь земель или части земельного участка, кв.м.:** 2241 (374+120+76+328+362+54+209+71+268+254+125)  
**Категория земель:** Земли населённых пунктов  
**Вид разрешенного использования земельного участка:** -  
**Цель использования:** под объекты инженерного оборудования электроснабжения (Реконструкция ВЛ 0,4 кВ №1 от ТП-63488, входящей в ЭСК Горка)



**Описание границ смежных землепользователей:**  
 4-1, 9-10, 12-13, 14-16, 18-25, 26-28, 37-39, 42-40, 45-46, 47-50, 54-55, 58-60, 64-65, 67-68, 71-63, - неразграниченный зем.участок  
 1-2 - зем.уч.с КН 59:32:3960006:5165;  
 2-4, 13-9, 16-14, 25-26, 28-18, 39-29, 40-42, 46-47, 50-45, 56-53, 60-57, 63-64, 82-78 - зем.уч.с КН 59:32:0000000:14260;  
 10-11 - зем.уч.с КН 59:32:0940001:209;  
 11-12 - зем.уч.с КН 59:32:0940001:22;  
 29-33 - зем.уч.с КН 59:32:0940001:369;  
 33-35 - зем.уч.с КН 59:32:0940001:368;  
 35-37 - зем.уч.с КН 59:32:0940001:262;  
 53-54 - зем.уч.с КН 59:32:0940001:306;  
 55-56, 57-58 - зем.уч.с КН 59:32:0940001:68;  
 65-67, 68-69 - зем.уч.с КН 59:32:0940001:15;  
 69-71 - зем.уч.с КН 59:32:0940001:17;  
 78-79 - зем.уч.с КН 59:32:0940001:663;  
 79-82 - зем.уч.с КН 59:32:0940001:276

**Условные обозначения:**  
 предполагаемые к использованию земли  
 граница земельного участка, сведения о котором внесены в ГКН  
 1 характерные точки границы испрашиваемого земельного участка

Заявитель  **Е.В. Кузнецов**

